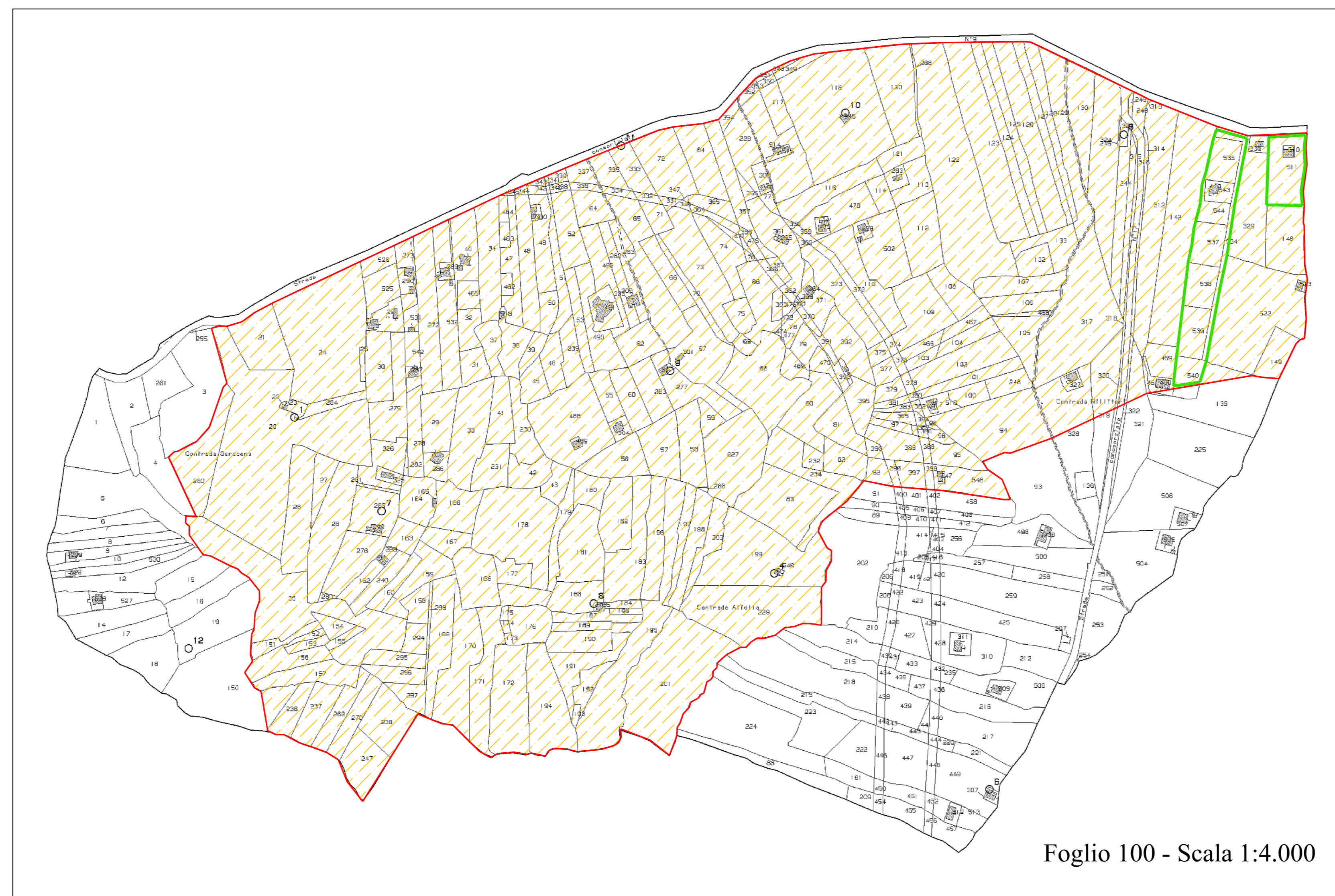
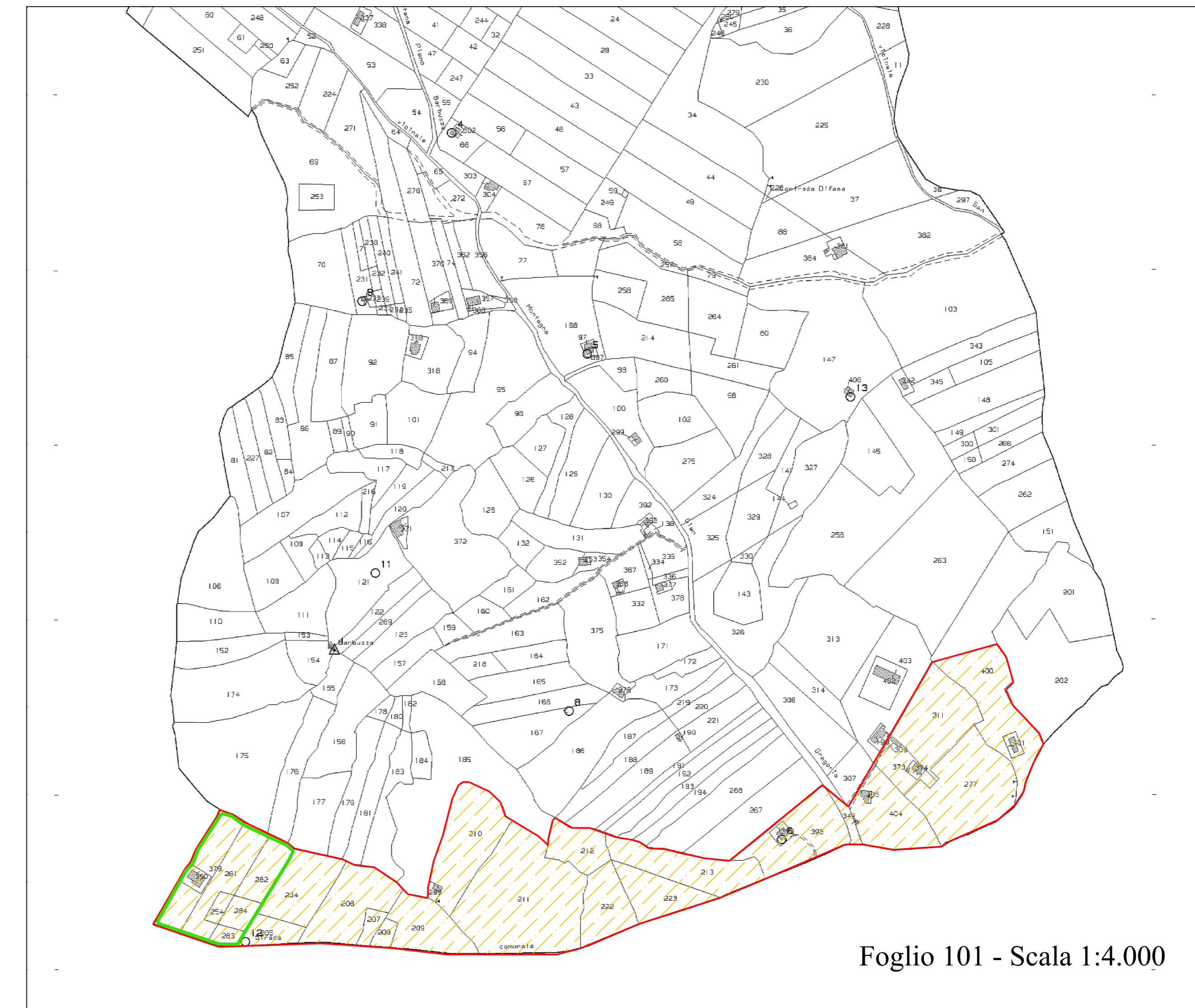
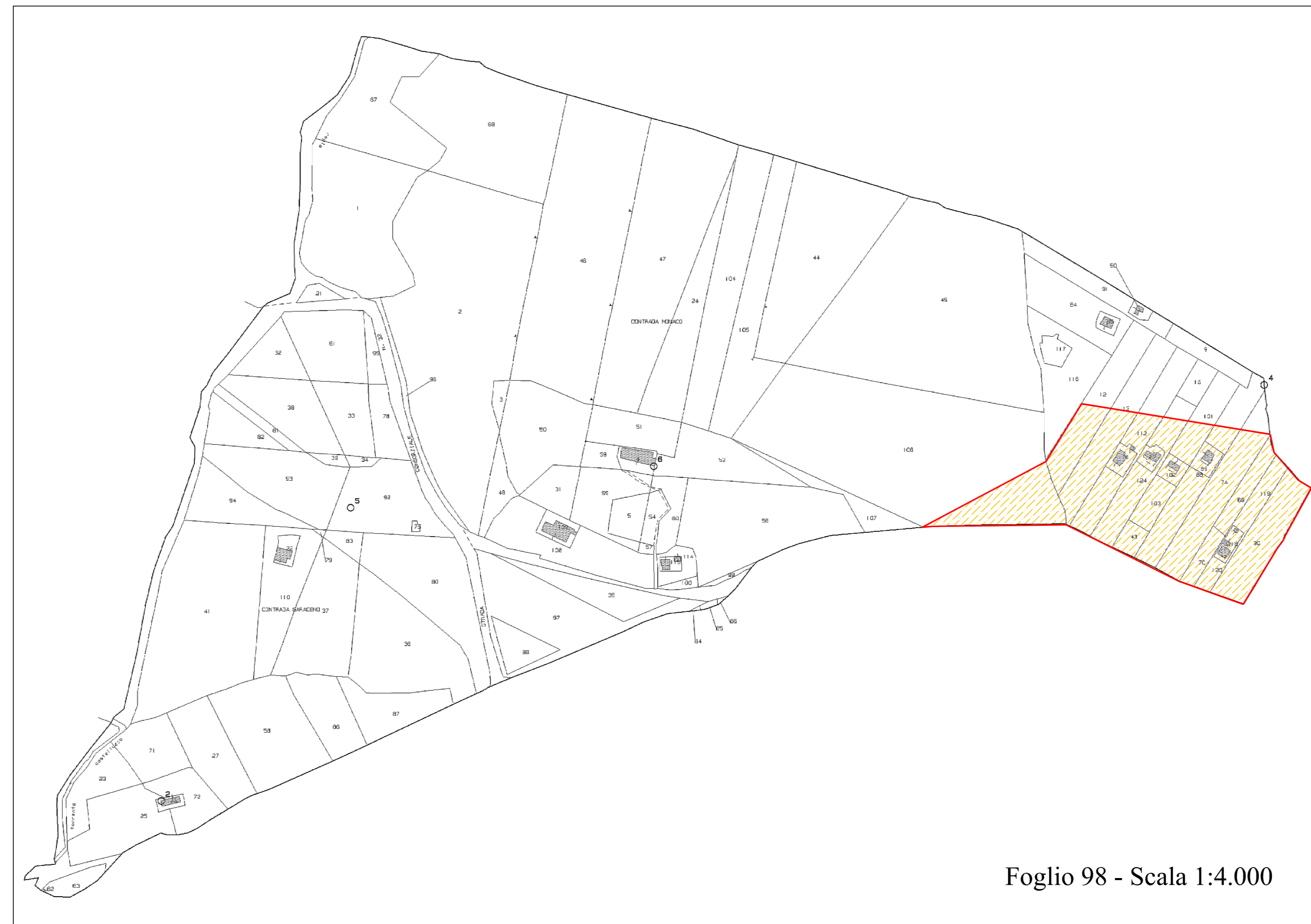


- Lotti di terreno con destinazione urbanistica C5
- Piani di lottizzazione approvati



Regione Siciliana
Comune di Butera

Libero Consorzio dei comuni di Caltanissetta



**Variante non sostanziale al P.R.G. vigente,
limitatamente alla zona perimetrata nella Tav.4
Rimodulazione della zona "C5"
(villeggiatura e insediamenti turistici)**



B	ELABORATI	Collaborazioni
B.3a	Stato di progetto Variazioni su catastali	
PROGETTISTA		IL RUP
Ufficio Tecnico		
Scala Disegno	Data	Revisione